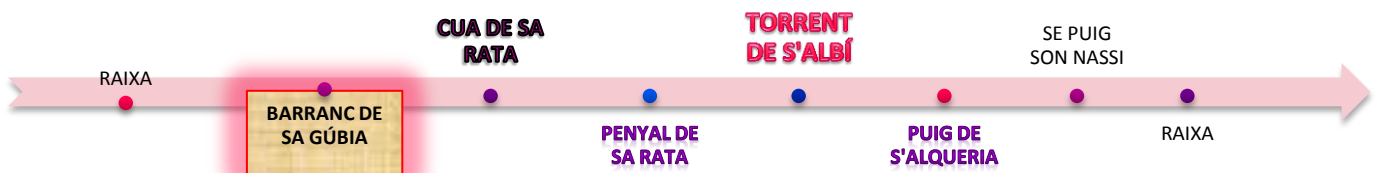


Una de kabretes als Bots de desembre, 3 excursions d'aquelles de llevar-se es capell

PENYAL DE SA RATA PER BARRANC DE SA GÚBIA I PUIG DE S'ALQUERIA



Ruta de nivell moderat que transita per la part central de Tramuntana transitant entre torrents i per la carena de les muntanyes que separen Bunyola i Deià. Dragonera, Aprox. 6,5 hores de marxa efectiva per fer uns 15 km. Desnivell 758 m.







PUIG DE SA PLANA I PUIG DE SES VINYES




Ruta de nivell difícil que transita per la serra que guaita el puig Major i l'embassament de Cúber. Molt vertical, acompanyada de càrritx i grimpades successives. La darrera grimpada al puig de ses Vinyes és important i pot ser perillosa si està banyat.

Aprox. 4 hores de marxa efectiva per fer uns 6 km. Alçada màxima 1.101 m. Desnivell acumulat aprox. 350 m.







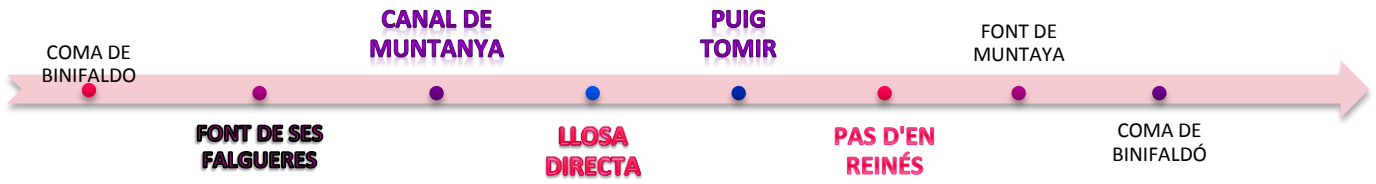








PUIG TOMIR PER CANAL DIRECTE I PAS D'EN REINES



Ruta de nivell difícil que transita per les contrades del Puig Tomir. Molt vertical en el tram de la llosa directe, acompanyada de càrritx i rossegueres. Per arribar al pas necessita seny.

Aprox. 5 hores de marxa efectiva per fer uns 11 km. Alçada màxima 1.103 m. Desnivell acumulat aprox. 854 m.



















Tot plegat, 3 dies d'excursions que ens han fet passar unes festes d'un Pont de desembre que ens han fet ser petits petits a la immensitat del cel i la muntanya mallorquina.



Ens veiem aviat !!!!

