



## ***Una de kabretes de grimpades per Cúber***

Sortida per acabar d'encalentr motors i preparar-nos per la temporada d'hivern.

Dissabte amb ganes de recordar-nos que encara podíem anar amb màniga curta i que millor no oblidar-se d'anar ben proveïts d'aigua tot i que ens trobem a la tardor...

Es tracta d'una ruta de senzilla orientació que transcorre primer pels voltants de l'embassament de Cúber i va pujant fins a les distintes cotes que donen ombra a la seva zona Oest descobrint passa a passa tota la seva orografia.



Abans d'anar a grimpar per la serra de Cúber, aprofitarem per anar a guaitar les costes solleriques des del Morro de ses Solanes.



Després una berenada , partírem, baix l'atenta mirada de la serra de son Torrella, a fer la passejada per les fites de Cúber





Per davallar fins a s'avenc de sa Coma de son Torrella i la Cova de son Torrella, desgrimpàrem per un pas que decidirem anomenar carinyosament "es pas de sa Magraneta" (tot sigui per una Margalida Alèrgica...)






*L'avenc de sa Coma de son Torrella amb els seus 93 metres de profunditat és senzillament impressionant.*



De passada ens permetérem gaudir de l'impressionant orografia de la zona farcida de forats i petites cavitats.









Tot un espectacle

Continuàrem, ara ja de retirada, cap al pas de n' Alou (en algunes fonts també l'anomenen pas de n' Alí)



I d'aquí de nou al lloc de sortida, l'Embassament de Cúber



*I conte contat plat acabat... a nooo, tinguèrem temps d'anara fer un súper gelat a Sóller !!!!*

**[ FINS LA PROPERA !!!!!**



**Kabretes**

