

## Història d'unes Kabretes per l'ATLES d'Enmig del Marroc



**EL REPARTIMENT COMPLET DE KABRETES:** *n'hi havia dues que feien el ronceró però les hem aplegades!*

### DIMARTS SANT: **TARIFA**

A Tarifa, el punt més meridional de la Península, s'iniciava el camí establert per la nostra aventura d'agermanament amb els nostres amics de l'altre costat del mar.

Per començar bé el viatge, a la nit, gaudirem d'una demostració de com es viu la setmana Santa del sud.





**DIMECRES SANT: DEL NORD D'ÀFRICA FINS AZROU**

Bé, només són uns 400 km.....  
QUASI RES DIU EL DIARI !!

De bon matí, quasi sense adonar-nos de la grandària de la PASSA, tancàrem la porta d'Europa i obrirem la de l'Àfrica.



I en arribar a Tànger.....


Però qui és aquest?''''''''''''''''

Iiiii.... i en Hassan?''''''''''''''''

Bé..., hem fet un nou amic: **EN MOJA !!!!!**

**NO PASSA RESSSSSS !!!!!**

Poc a poc, però molt poc a poc... amb els ulls ben oberts ens anàrem avesant als nous paisatges, pobles, gents i colors que anaven variant cap a una manera de veure la vida molt distinta a la que (de moment) ens és pròpia.



què te dit que no passis !!!,  
si és que no t'enteres !!

Abans d'arribar a Arzou, el poble on hi havia l'hotel que ens havia de bressolar la nit, ens aturàrem a dinar a la ciutat Verda, Mecknés, allà tinguérem el gust de conèixer al cunyat d'en Hassan, un bon home que ens intruí en l'art de com s'ha de fer per no perdre's en una Medina del Marroc.

" Todas las Medinas tienen tres círculos concéntricos que las dividen en tres partes..., si ustedes ven una fuente en el primer círculo concéntrico estarán a 15 metros de la mezquita..., si en cambio están en el barrio de los libreros estarán a 3 minutos... ".... *si después de ver círculos concéntricos, fuentes, mezquitas y libreros ustedes no saben donde están: entonces es que ustedes se HAN PERDIDO !!!* "



#### DIJOUS SANT: DE CAMÍ CAP A IFRANE

De bon matí les cames ja ens preniem el trot però encara ens quedaven prop de 300 km. de "Karretera" per arribar al lloc on finalment ens havíem de confondre amb la natura.

Continuàrem veient com de cada vegada el paisatge s'anava fent més profund, dur i a la vegada melós, però la lentitud del viatge ens començava a neguitejar gaire bé a tots, ..., aiiii, però gràcies als Déus *tot arriba !!*



A la ciutat de Azizal vàrem recollir els queviures, el nostre guia de muntanya n'Ahmed i el cuiner.

Arribats a Tabant, petita població a 1850 metres d'alçada, agafàrem un transport bastant més local que ens acostà a Ifran on A LA FI començarem a tnyir de pols les botes.





Caminàrem veient com anava morint el capvespre, gaudint de tot allò que se'ns passava per davant la mirada.

⇒ Ifran ⇒ Aït Ouchi ⇒ Igherine ⇒ Zawait Oulmzi

Aquí teniu un parell d'imatges de que és el que començarem a respirar:



Haviem de dormir acampats a la vora del llac d'Izouar, però donat a que el vespre se'ns havia tirat al damunt no tinguérem més remei que avortar el nostre desig i fer nit a un refugi de Zawait.

Quan poc a poc anà caient la nit, un bon té, i l'espectacularitat del cel i la lluminositat dels seus estels ens feu oblidar la petita decepció de no haver arribat al nostre destí.



**Totes les kabretes juntes**



## DIVENDRES SANT: LLAC D'OUZIAR i la gloria del TRES MILS

El matí ens tornà a presentar un nou contratemps en forma de neu que feia impracticable el Tizi Taghboula així que ens vérem obligats, de nou, a modificar la ruta... Així ens dirigírem a conquerir el Tamroucht tot passant abans pel llac que el dia anterior se'ns havia resistit.




El primer objectiu fou el **Llac d'Izouar** (2.526 m), un cop allà els TRES MIL ens envoltaven en majúscules, però qui va dir por !!!!, ens els vàrem menjar amb fondes ALENADES, un darrera l'altre, però això sí, d'un en un....

Anàvem esquivant la neu per fer més còmode la ruta i no alentir el nostre recorregut, això ens feia fer més passes de les previstes i en qualche moment hi havia qui tenia la sensació de que caminàvem sense gaire rumb. A la pregunta de "on anem ara?" la resposta que podíem donar, sempre era la mateixa: "veus aquest coll, idò darrera...".

Després de fer el **Tizy Yllaz** trepitjàrem el primers 3.000 i a partir d'aquí, tot fent carena anàrem deixant les nostres passes de tres mil en tres mil.

Envoltats de neu pels quatre costats ens aturàrem a prendre forces i gaudir de l'espectacle, recordo que "fent un pipi berber" vaig fer una mirada de 360° i no tinc prou adjectius per contar-vos la festa de muntanyes i colors que me miraven.







Després de dinar posarem rumb cap el Tamroucht però i la neu no ens deixà marxar en línia recta. Encara que travessàrem tota la neu que poguérem, aquesta en alguns trams se'ns resistia i ens obligà a pujar a prop dels 3.100 metres per esquivar-la.



Malauradament el temps se'ns venia al damunt i el capvespre s'acostava a caixes destrepades, així que haguérem de deixar els 3.253 metres del Tamroucht per una altra ocasió i enfilarem la carena per anar a muntar el campament que ens havia de bressolar la nit.

**Dormírem festejant els 3 mils metres**, no cal dir que feia un fred de mil dimonis, que teníem les botes banyades, però aiiii, quan aixecaves el cap i sols podies dir **OOOOHHHHH !!**



**UNA FESTA !!!**




## DISSABTE SANT: CAMÍ CAP A TAGHIA

De bon matí les històries de la nit passada són moltes, però hem de dir que els agraciats amb una tenda massa petita, un sac massa fred o una dormida xunga aguantaren estoicament les bromes del destí.



Tot el que ahir fou de pujada, avui ho teníem de davallada, el nostre destí es trobava a Taghia, uns 1.100 metres més avall, però abans d'arribar-hi gaudírem de valent amb tot el que ens anàvem trobant, sobretot les **Gorges de Aqqua Tazaght** que ens acompanyaren a la primera part del nostre recorregut.





Una vegada gaudit l'espectacle de les gorgues i fetes totes les fotos imaginables, amb la vista posada a la darrera alçada de 3.000 m., el Tizi-n-Taghran, seguïrem el nostre camí per fer-nos nostre la muntanya del **Tilamisine**.


Des d'allà la visió de la **vall de Zaouia Ahansal** era impressionat.



El nostre següent objectiu era **Tarfifte** però abans decidirem fer una expedició mig penjada cap on els pastors de la zona posen el seus campament...



Una vegada arribats a Trafite aprofitarem per omplir-nos la panxa i observar de ben a prop la incineradora que empren al Marroc..... *(sense comentaris ni fotos)*





Continuarem la marxa ara sí amb la vista ja posada a la meravella de Taghia.

Haguérem de travessar un parell de vegades el riu abans d'arribar al poble de Tamdaroute, però a força de posar-hi esment aconseguirem no banyar-nos.. en excés...



I en arribar a Taghia... a muntar el campament s'ha dit ! i després, com sempre un bon té de benvinguda



I com que som aventurers per excel·lència anàrem a cercar la darrera emoció del dia: **les Gorgues de Taghia.**





## PASQUA: EL VALL DE ZAOUIA HANSAT

Per començar amb emocions ens toca creuar el riu i ara sí o sí sense banyar-se... (bé hi va haver qualche llesta que com que ja duia les botes ben xopes decidir agafar pel camí del mig...)




I camina caminaràs, ens acostem a **Tighanimine** poble que ens porta al lloc on hem de trobar les furgonetes que ens anunciaran que el nostre camí kabreta i a poteta, ha finit: **Agdim**.



Unes imatges que sens dubte ens obliguen a la reflexió...



A partir d'aquí i fins arribar als camins asfaltats de **Telguete**, tot fou un gran espectacle, que arribava al clímax amb el regal de la vista de **La Catedral**, seu dels escaladors, que ens mirava constantment amb el dubte de si aconseguiríem o no continuar el camí.



I de Telguete cap a **Mecknés**.....

**SA SEGONA FESTA: CAMÍ DE TORNADA -> Un dia de quasi 24 hores**

Són les 00:23 hores, arribem a Mecknés amb la son penjada als ulls i el seient aferrat al cul...,


Aquí ens espera un bon sopar, una dutxa calenta i un llit. Això pinta bé !!!!



**INNOCENTS:** Sols podem dormir fins a les 3:00 hem de sortir cap a **TANGER**

Finalment arribem a Tanger i duem una poltra de mil dimonis perquè havien canviat l'hora del ferry i quasi el perdem !!!! ... ..

**I de Tanger a Tarifa i de Tarifa a Màlaga i de Màlaga a Palma... uff, m'he cansat sols d'escriure-ho !!!!**





## UN BOCINET PER UNS AMICS



**AMAZIGH** símbol berber que representa la llibertat d'un poble: **HOMEN LIVRE**

**Amb el permís d'en Moustaki i en graïment a la seva generositat**

Ma llibertat,  
com m'has anat desfent  
dels meus costums de sempre.  
M'has ensenyat  
a viure en soledat  
i a saber-me entendre.  
I has fet menys dolorós  
el final de l'amor  
de tantes aventures.  
Sempre m'has protegit;  
si res m'ha cohibit  
m'has curat les ferides

---

I un parell de cosetes que no me n'he pogut estar de posar-les






## UN GRUP EN MAJÚSCULES







¡FINS LA PROPERA!!!!



*els culpables*